














Legenda

-  Confine Comunale
-  TUC
-  Fascia di rispetto cimiteriale
-  Edifici a carattere monumentale
-  Aree della rigenerazione urbana
-  Tessuto in itinere
-  Ambiti assoggettati a norma speciale
-  Edifici esistenti non piu adibiti ad usi agricoli



TESSUTO URBANO CONSOLIDATO

-  Attività sportive private
-  Ambiti residenziali con verde privato di pregio
-  Servizi
-  Ambiti a prevalente destinazione produttiva - secondaria e terziaria
-  Nuclei di antica formazione - NAF
-  Ambiti prevalentemente residenziali

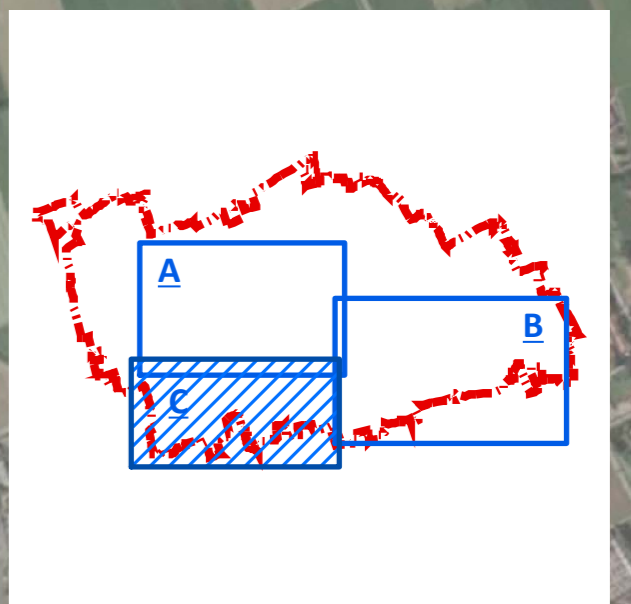
TESSUTO AGRO-NATURALE

-  Fascia arboreo-arbustiva con funzione di mitigazione a verde
-  Ambiti boscati da PIF
-  Boschi ai sensi dell'art.42, LR 31/08
-  Ambiti agricoli interesse strategico
-  Ambiti destinati a nuova forestazione
-  Attività florovivaistiche
-  Ambiti agricoli

VIABILITÀ

-  Strada di previsione
-  Rete Stradale

COMUNE DI INVERUNO
CITTA' METROPOLITANA DI MILANO
PIANO GOVERNO DEL TERRITORIO



VARIANTE P.G.T.2023
PIANO DELLE REGOLE

TITOLO ELABORATO: Tessuti ed areali piano delle regole – quadro C

DATA: Maggio 2024 Scala: 1:2.000

NUMERO: REG.2.3

SINDACO:

RESPONSABILE DEL PROCEDIMENTO:

PROGETTISTA: dott.pianificatore territoriale Marco Meurat

ADOZIONE: Delibera Di Consiglio Comunale n. 6 del 07/02/2024

APPROVAZIONE: Delibera Di Consiglio Comunale n. 27 del 22/04/2024